

ROAD BOOK



10º RALLYE CIUTAT DE XIXONA

**Campeonato de Rallyes
de la Comunidad Valenciana**

ROAD BOOK

27 Y 28 DE SEPTIEMBRE DE 2024



Club de Automovilismo Xixona

www.xixonasport.com



ITINERARIO HORARIO 10º RALLYE CIUTAT DE XIXONA

Viernes 27 de Septiembre de 2024

Sec.	C.H.	Localización	Distancia T. C.	Distancia	Distancia	Tiempo impartido	Hora 1ºcoche	Prom. Km/h
				Enlace	Total			
0	0	Ceremonia de Salida					20:30	






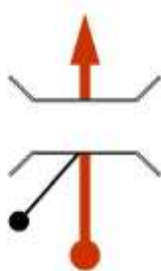


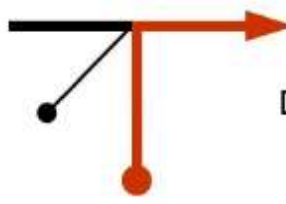


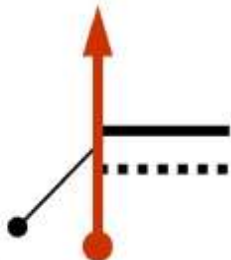















Sábado 28 de Septiembre de 2024

SECCIÓN	C.H.	Localización	Distancia T. C.	Distancia	Distancia	Tiempo impartido	Hora 1ºcoche	Prom. Km/h	
				Enlace	Total				
1ª SECCIÓN	0A	SALIDA RALLYE					8:00		
	1	C.H. Tc 1 Torremanzanas		20,360	20,360	0:27	8:27	45,24	
	TC 1	TC1 - TORREMANZANAS	11,947				8:30		
	2	C.H. Tc 2 Onil		32,900	44,847	0:48	9:18	56,06	
	TC 2	TC2 - ONIL	14,685				9:21		
	2A	Reagrupamiento Onil		2,300	16,985	0:22	9:43	46,32	
2ª SECCIÓN	4	2B Salida Reagrupamiento				0:14	9:57		
		2C C.H. Entrada Asistencia Xixona		30,900	30,900	0:36	10:33	51,50	
	5	Parque de Asistencia 1 - Xixona (30´)					0:30		
	6	2D Salida Parque Asistencia					11:03		REFUELING
		3 C.H. Tc 3 Torremanzanas		20,360	20,360	0:34	11:37	35,93	
	TC 3	TC3 - TORREMANZANAS	11,947				11:40		
	7	4 C.H. Tc 4 Onil		32,900	44,847	0:48	12:28	56,06	
	TC 4	TC4 - ONIL	14,685				12:31		
	4A	Reagrupamiento Onil		2,300	16,985	0:22	12:53	46,32	
3ª SECCIÓN	9	4B Salida Reagrupamiento				0:19	13:12		
		4C C.H. Entrada Asistencia Xixona		30,900	30,900	0:36	13:48	51,50	
	10	Parque de Asistencia 2 - Xixona (60´)					1:00		
	11	4D Salida Parque Asistencia					14:48		REFUELING
		5 C.H. Tc 5 Relleu		55,100	55,100	1:00	15:48	55,10	
	TC 5	TC5 - RELLEU	13,851				15:51		
12	6 C.H. TC 6 Abió		25,900	39,751	0:52	16:43	45,87		
TC 6	TC6 - ABIO-XIXONA	14,460				16:46			
	6A	Reagrupamiento Xixona		0,500	14,960	0:20	17:06	44,88	
4ª SECCIÓN	14	6B Salida reagrupamiento				0:15	17:21		
		6C C.H. Entrada Asistencia Xixona		3,200	3,200	0:05	17:26	38,40	
	15	Parque de Asistencia 3 - Xixona (25´)					0:25		
	16	6D Salida Parque Asistencia					17:51		REFUELING
		7 C.H. Tc 7 Relleu		55,100	55,100	1:00	18:51	55,10	
	TC 7	TC7 - RELLEU	13,851				18:54		
	17	8 C.H. TC 8 Abió		25,900	39,751	0:52	19:46	45,87	
	TC 8	TC8 - ABIO-XIXONA	14,460				19:49		
		8A	Parque Asistencia		3,500	17,960	0:24	20:13	44,90
18	8B	Salida Parque Asistencia				0:10	20:23		
	8C	Parque Cerrado Llegada - Meta Rallye		4,400	4,400	0:07	20:30	37,71	









	Km T. C.	Km Enlace	Km Rallye	Tiempo	%
TOTALES DEL RALLYE	109,886	346,520	456,406	9:36	24,08%

27 Y 28
DE SEPTEMBRE
10 XIXONA SPORT
COMPENSA DE LA COMUNITAT VALENCIANA DE RALLYES ZONA
RALLYE CIUTAT DE XIXONA



	En rotonda Dirección a seguir			Control Horario
	Circulando Sobre puente	 Coche R		Salida Tramo Cronometrado
	Circulando bajo de puente	 Coche S		Llegada Tramo Cronometrado
	En cr Direcc seguir	 Bomberos		Control Stop
	Camino de Asfalto Tierra	 S.V.A.		Control de Paso
		 S.V.B.		Atención!!
		 Grua		Hito Kilométrico
		 Guardia Civil		Gasolinera
				Semáforo
				Radio Seguridad
	Población			
	Señal a seguir			Señal a No seguir
	Señal a No seguir			Señal a seguir

10° RALLYE CIUTAT DE XIXONA ROAD BOOK			
CEREMONIA SALIDA ➡ ASISTENCIA JIJONA	Distancia	Tiempo	Promedio
	0,970		

Distancia		DIRECCION	INFORMACIONES	PROXIMO CH
Total	Parcial			
0,000	0,000	1 	38.539539, -0.507154  SALIDA RALLYE	0,970
0,050	0,050	2 	POR CALLE DEL VALL 	0,920
0,550	0,500	3 	POR AVENIDA JOAN FUSTER	0,420
0,820	0,270	4 	POR AVENIDA JOAN FUSTER	0,150
0,890	0,070	5 	POR AVENIDA JOAN FUSTER <hr/>	0,080
0,970	0,080	6 	38,532780,-0,506766 ASISTENCIA	0,000

Club de Automovilismo Xixona

www.xixonasport.com





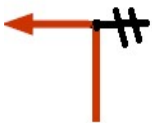
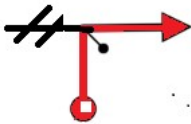

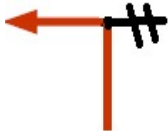

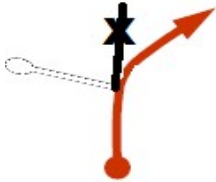

Club de automovilismo
XIXONA SPORT


4







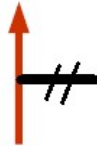

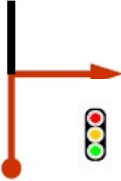

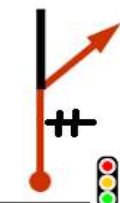











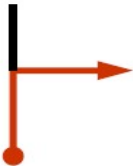

1ª ETAPA







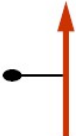

1 y 2ª SECCION

10° RALLYE CIUTAT DE XIXONA ROAD BOOK		Sección 1 - 2 Etapa 1		
ASISTENCIA XIXONA		TC -1-3 TORREMANZANAS		
		Distancia	Tiempo	Promedio
		20,360	0:27 / 0:34	45,24 / 35,93
Distancia		DIRECCION	INFORMACIONES	PROXIMO CH
Total	Parcial			
0,000	0,000	7 	38.528662, -0.507738  SALIDA ASISTENCIA	20,360
0,050	0,050	8 	POR CARRER FELIU 	20,310
0,280	0,230	9 	POR CARRER FELIU	20,080
0,440	0,160	10 	POR CARRER BERNAT 	19,920
0,670	0,230	11 	CV800 DIR XIXONA 	19,690
1,020	0,350	12 	DIRECCION XIXONA 	19,340

10° RALLYE CIUTAT DE XIXONA ROAD BOOK		Sección 1 - 2 Etapa 1		
ASISTENCIA XIXONA		TC -1-3 TORREMANZANAS		
		Distancia	Tiempo	Promedio
		20,360	0:27 / 0:34	45,24 / 35,93

Distancia		DIRECCION	INFORMACIONES	PROXIMO CH
Total	Parcial			
1,180	0,160	13 	DIRECCION XIXONA 	19,180
1,350	0,170	14 	CARRER NICOLAU MIRALLES  	19,010
1,600	0,250	15 	CARRER NICOLAU MIRALLES	18,760
1,900	0,300	16 	CARRER DEL VALL 	18,460
2,080	0,180	17 		18,280
2,290	0,210	18 		18,070

10º RALLYE CIUTAT DE XIXONA ROAD BOOK		Sección 1 - 2 Etapa 1		
ASISTENCIA XIXONA		TC -1-3 TORREMANZANAS		
		Distancia	Tiempo	Promedio
		20,360	0:27 / 0:34	45,24 / 35,93
Distancia		DIRECCION	INFORMACIONES	PROXIMO CH
Total	Parcial			
2,590	0,300	19 		17,770
3,640	1,050	20 	INCORPORARSE A CV-800	16,720
4,240	0,600	21 	Direccion Torremanzanas 	16,120
17,140	12,900	22 	Direccion Relleu	3,220
17,440	0,300	23 	Direccion Relleu 	2,920
18,040	0,600	24 	Direccion Relleu 	2,320

10º RALLYE CIUTAT DE XIXONA ROAD BOOK		Sección 1 - 2 Etapa 1		
ASISTENCIA XIXONA		TC -1-3 TORREMANZANAS		
		Distancia	Tiempo	Promedio
		20,360	0:27 / 0:34	45,24 / 35,93
Distancia		DIRECCION	INFORMACIONES	PROXIMO CH
Total	Parcial			
18,340	0,300	25 	Direccion Relleu 	2,020
19,740	1,400	26 	CV-782  Direccion Relleu	0,620
20,140	0,400	27 	Partida Colomer 	0,220
20,360	0,220	28 		0,000

CH TC-1-3 TORREMANZANAS



**SALIDA TC-1-3
TORREMANZANAS**

Distancia

Tiempo

Promedio

SALIDA TC-1-3



CONTROL HORARIO TC-1-3



META TC-1-3 TORREMANZANAS

**CONTROL TC-1-3
TORREMANZANAS**

Distancia

Tiempo

Promedio

CONTROL STOP TC 1-3



META TC-1-3

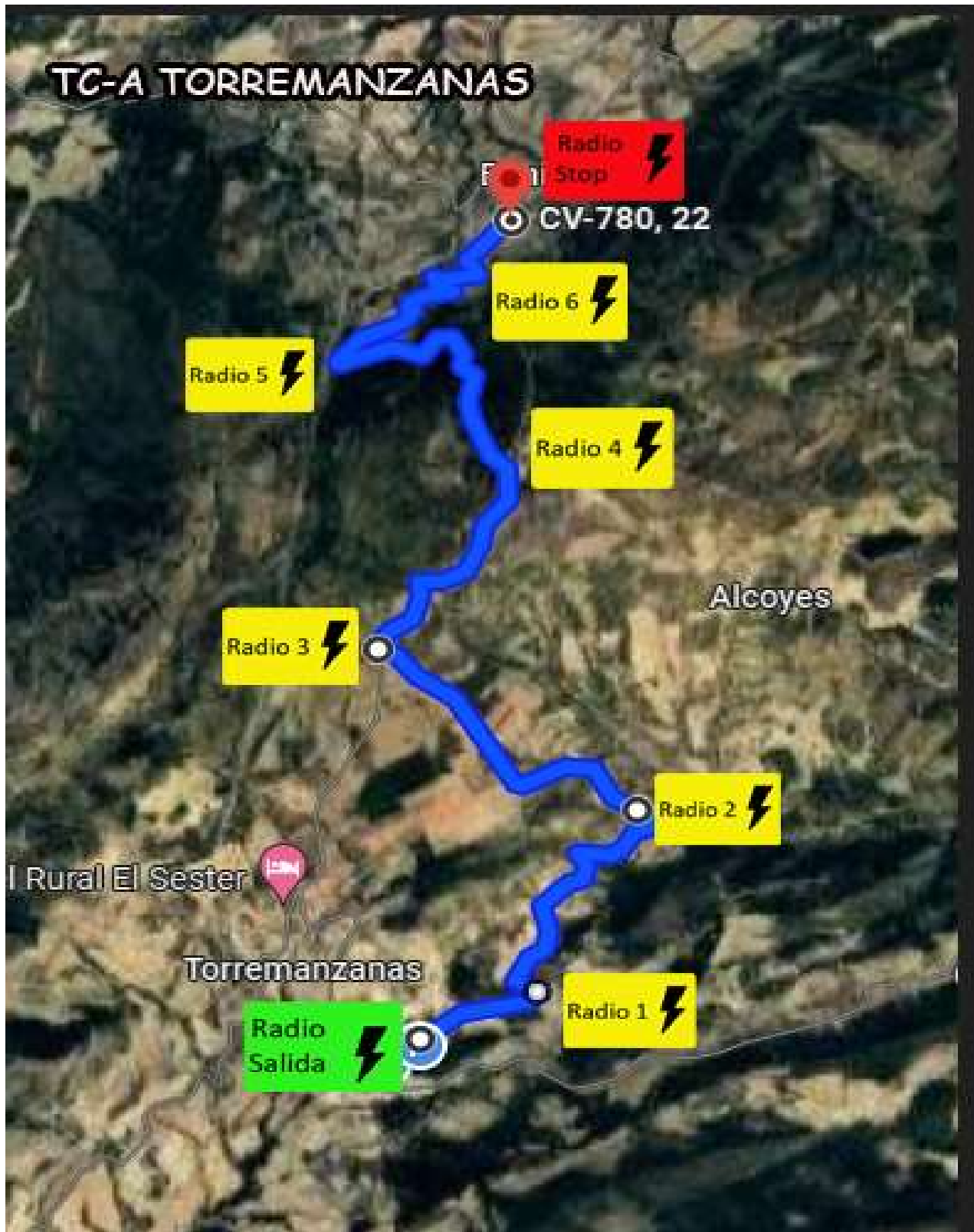


TC-1-3 TORREMANZANAS

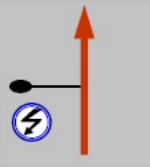



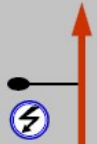

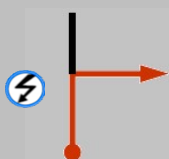

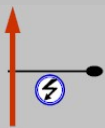

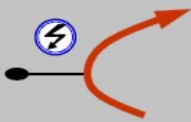

Distancia

Tiempo





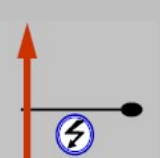







Promedio












10º RALLYE CIUTAT DE XIXONA ROAD BOOK		Sección 1 - 2 Etapa 1		
TC-1-3 TORREMANZANAS ➡	TC-2-4 ONIL	Distancia	Tiempo	Promedio
		44,847	0:48	56,06



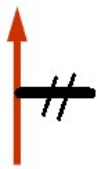

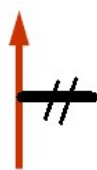

Distancia		DIRECCION	INFORMACIONES	PROXIMO CH
Total	Parcial			
0,000	0,000	29 	38.603214,-0.410571 	44,847
2,150	2,150	30 	38.614071,-0.398031 	42,697
4,250	2,100	31 	38.620506,-0.402832 	40,597
5,800	1,550	32 	38.629763,-0.413859 	39,047
7,700	1,900	33 	38.642679,-0.404119 	37,147
9,700	2,000	34 	38.649336,-0.417156 	35,147

10º RALLYE CIUTAT DE XIXONA ROAD BOOK		Sección 1 - 2 Etapa 1		
TC-1-3 TORREMANZANAS ➔	TC-2-4 ONIL	Distancia	Tiempo	Promedio
		44,847	0:48	56,06

Distancia		DIRECCION	INFORMACIONES	PROXIMO CH
Total	Parcial			
10,800	1,100	35 	38.654403,-0.407959 	34,047
11,947	1,147	36 	38.659336,-0.403588  META TC-1/3	32,900
12,207	0,260	37 	38.661258,-0.402231  CONTROL STOP	32,640
12,347	0,140	38 	DIR ALCOI / CV-785 	32,500
18,497	6,150	39 	DIR ALICANTE / N-340 	26,350
22,247	3,750	40 	DIR ALICANTE - A-7 	22,600

10º RALLYE CIUTAT DE XIXONA ROAD BOOK		Sección 1 - 2 Etapa 1		
TC-1-3 TORREMANZANAS ➔	TC-2-4 ONIL	Distancia	Tiempo	Promedio
		44,847	0:48	56,06

Distancia		DIRECCION	INFORMACIONES	PROXIMO CH
Total	Parcial			
37,647	15,400	41 	Salida 469 / CV-80 	7,200
40,897	3,250	42 	Salida 16 / Onil 	3,950
41,197	0,300	43 	DIRECCION ONIL 	3,650
41,377	0,180	44 	DIRECCION ONIL	3,470
41,727	0,350	45 	DIRECCION ONIL	3,120
42,227	0,500	46 	DIRECCION ONIL	2,620

10º RALLYE CIUTAT DE XIXONA ROAD BOOK		Sección 1 - 2 Etapa 1				
TC-1-3 TORREMANZANAS ➡		TC-2-4 ONIL		Distancia	Tiempo	Promedio
				44,847	0:48	56,06
Distancia		DIRECCION	INFORMACIONES	PROXIMO CH		
Total	Parcial					
42,977	0,750	47 	DIRECCION BANYERES CV-803 	1,870		
44,227	1,250	48 	CV-803 	0,620		
44,847	0,620	49 	38.634161, -0.653852 	0,000		

CH TC-2-4 ONIL



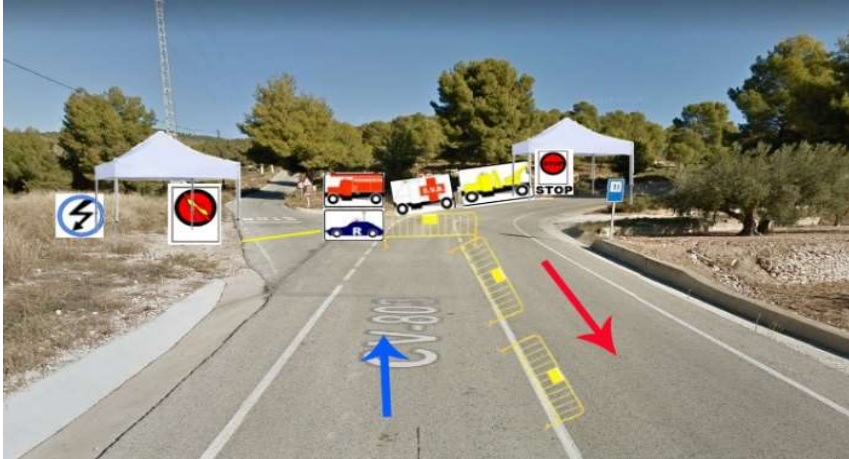
SALIDA TC-2-4
ONIL

Distancia

Tiempo

Promedio

SALIDA TC-2-4



CONTROL HORARIO TC-2-4



META TC-2-4
ONIL



CONTROL TC-2-4
ONIL

Distancia

Tiempo

Promedio

CONTROL STOP TC-2-4



META TC-2-4

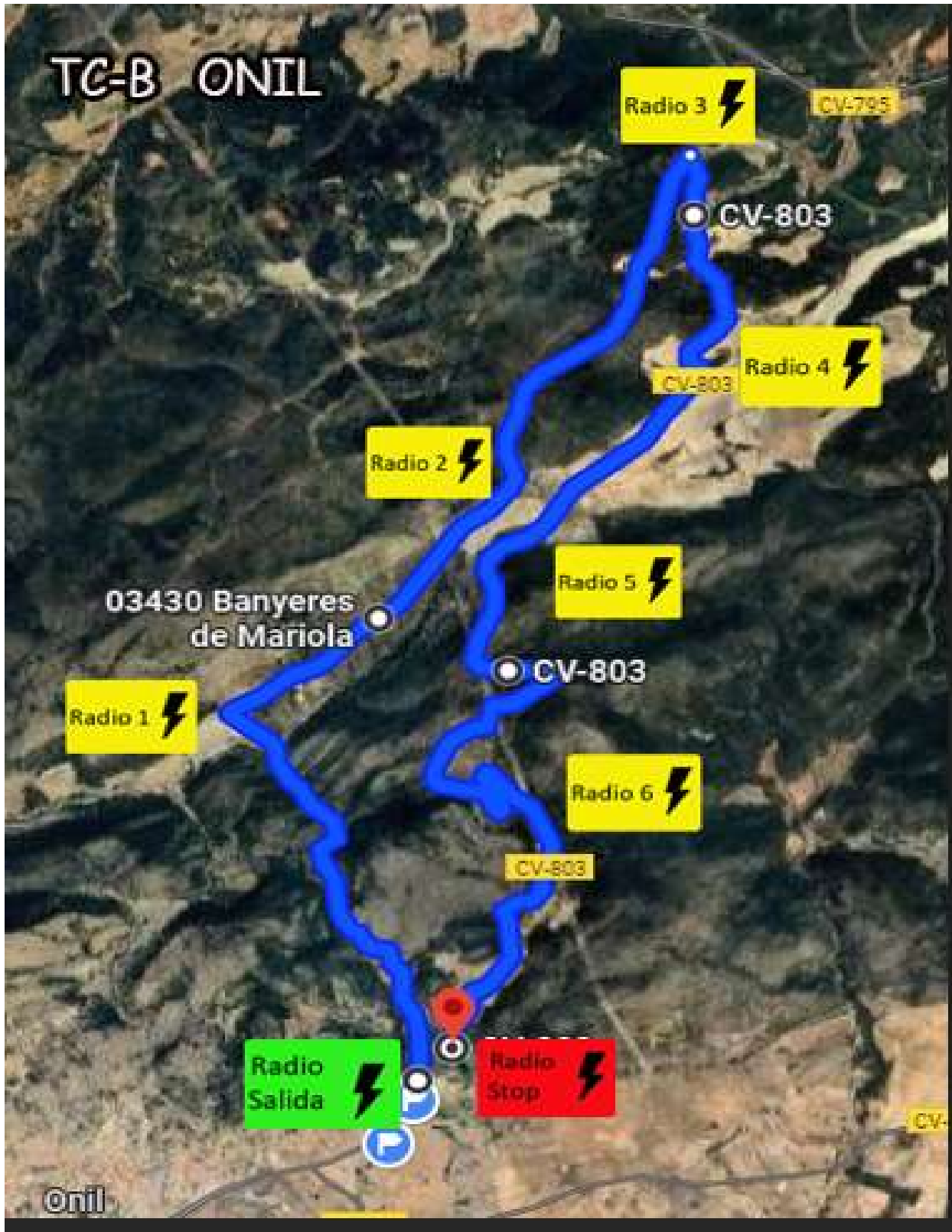




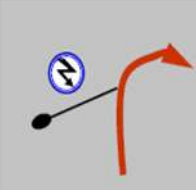

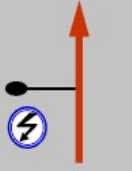

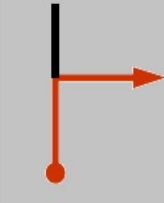

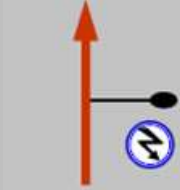

TC-2-4 ONIL

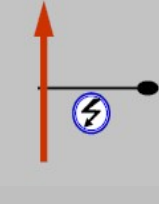



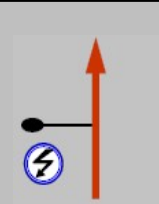




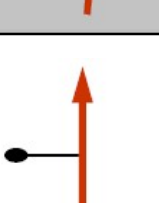
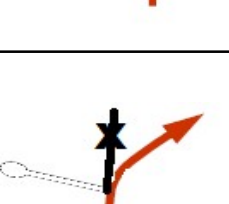

Distancia

Tiempo

Promedio

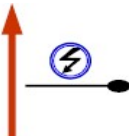

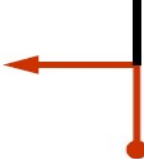



















10º RALLYE CIUTAT DE XIXONA ROAD BOOK		Sección 1 - 2 Etapa 1		
TC-2-4 ONIL ➡ REAGRUPAMIENTO ONIL		Distancia	Tiempo	Promedio
		16,985	0:22	46,32
Distancia		DIRECCION	INFORMACIONES	PROXIMO CH
Total	Parcial			
0,000	0,000	50 	38.634833,-0.653496  Camí Penyes Roges	16,985
2,600	2,600	51 	38.653805, -0.664579 	14,385
4,700	2,100	52 	38.666117, -0.647625 	12,285
6,900	2,200	53 	38.682686, -0.637499 	10,085
8,800	1,900	54 	38.668549, -0.639708 	8,185

10º RALLYE CIUTAT DE XIXONA		ROAD BOOK	Sección 1 - 2 Etapa 1		
TC-2-4 ONIL		➔ REAGRUPAMIENTO ONIL	Distancia	Tiempo	Promedio
			16,985	0:22	46,32
10,500	1,700	55 	38.657579, -0.649982 		6,485
12,400	1,900	56 	38.648868, -0.648895 		4,585
14,685	2,285	57 	38.636617, -0.651497 		2,300
14,985	0,300	58 	38.635039, -0.653234  CONTROL STOP 		2,000
15,785	0,800	59 			1,200
16,335	0,550	60 	DIRECCION CENTRE URBA  DIREC.AVENIDA CONTITUCION		0,650









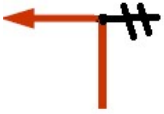


10º RALLYE CIUTAT DE XIXONA		ROAD BOOK	Sección 1 - 2 Etapa 1		
TC-2-4 ONIL		➔ REAGRUPAMIENTO ONIL	Distancia	Tiempo	Promedio
			16,985	0:22	46,32
Distancia		DIRECCION	INFORMACIONES	PROXIMO CH	
Total	Parcial				
16,485	0,150	61 			0,500
16,585	0,100	62 			0,400
16,685	0,100	63 	DIR Avda Constitucion		0,300
16,985	0,300	64 	Avda Constitución, 18 CONTROL HORARIO		0,000



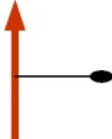

REAGRUPAMIENTO

10º RALLYE CIUTAT DE XIXONA		ROAD BOOK	Sección 1 - 2 Etapa 1		
Reagrupamiento Onil ➡ ASISTENCIA XIXONA			Distancia	Tiempo	Promedio
			30,900	0:36	51,5
Distancia		DIRECCION	INFORMACIONES	PROXIMO CH	
Total	Parcial				
0,000	0,000	65 	CONTROL HORARIO 	30,900	
0,050	0,050	66 	POR CALLE MAYOR 	30,850	
0,190	0,140	67 	POR CALLE SAN ANTONIO 	30,710	
0,400	0,210	68 	POR PASEO DE LA VIRGEN 	30,500	
0,450	0,050	69 	POR AVENIDA DE CASTALLA 	30,450	
0,650	0,200	70 	DIRECCION ALACANT	30,250	

10º RALLYE CIUTAT DE XIXONA		ROAD BOOK	Sección 1 - 2 Etapa 1		
Reagrupamiento Onil ➡ ASISTENCIA XIXONA			Distancia	Tiempo	Promedio
			30,900	0:36	51,5
Distancia		DIRECCION	INFORMACIONES	PROXIMO CH	
Total	Parcial				
1,400	0,750	71 	DIRECCION ALACANT	29,500	
2,000	0,600	72 	DIRECCION ALACANT 	28,900	
2,300	0,300	73 	DIRECCION ALACANT	28,600	
2,600	0,300	74 	DIRECCION ALACANT Incorporación a CV-80 !! OJO !!	28,300	
5,400	2,800	75 	DIRECCION A-7 ALICANTE 	25,500	
16,500	11,100	76 	DIRECCION TIBI 	14,400	

10º RALLYE CIUTAT DE XIXONA		ROAD BOOK		Sección 1 - 2 Etapa 1		
Reagrupamiento Onil ➡ ASISTENCIA XIXONA				Distancia	Tiempo	Promedio
				30,900	0:36	51,5
17,400	0,900	77		DIRECCION TIBI CV-810 		13,500
20,200	2,800	78		DIRECCION JIJONA CV-810 		10,700
20,800	0,600	79		DIRECCION XIXONA CV 810 		10,100
21,000	0,200	80		!!TRAVESIA DEL PUEBLO!! !!ATENCION!! SEGUIR RECTO DIREC,JIJONA CV810		9,900
28,500	7,500	81				2,400
29,400	0,900	82		PRECAUCION !! 		1,500

10º RALLYE CIUTAT DE XIXONA		ROAD BOOK	Sección 1 - 2 Etapa 1		
Reagrupamiento Onil		➡ ASISTENCIA XIXONA	Distancia	Tiempo	Promedio
			30,900	0:36	51,5
Distancia		DIRECCION	INFORMACIONES	PROXIMO CH	
Total	Parcial				
29,650	0,250	83 		1,250	
29,745	0,095	84 		1,155	
29,775	0,030	85 		1,125	
29,915	0,140	86 		0,985	
30,125	0,210	87 		0,775	
30,625	0,500	88 	POR AV. JOAN FUSTER	0,275	

10º RALLYE CIUTAT DE XIXONA		ROAD BOOK		Sección 1 - 2 Etapa 1		
Reagrupamiento Onil ➡ ASISTENCIA XIXONA				Distancia	Tiempo	Promedio
				30,900	0:36	51,5
30,805	0,180	89		POR AV. JOAN FUSTER Zona espera entrada control horario		0,095
30,855	0,050	90		AVENIDA JOAN FUSTER CONTROL HORARIO		0,045
30,900	0,045	91				0,000



1ª ETAPA

2ª SECCION

IR A LA PAGINA5


















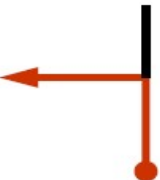


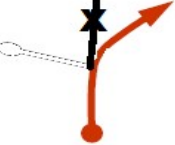
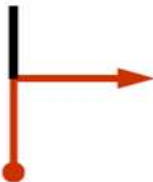

1º ETAPA

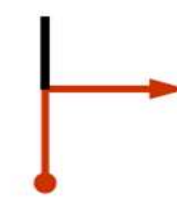
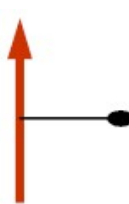

3ª SECCION

10º RALLYE CIUTAT DE XIXONA ROAD BOOK		Sección 3 Etapa 1		
ASISTENCIA XIXONA → TC - 5-7 RELLEU		Distancia	Tiempo	Promedio
		55,100	1:00	55,10
Distancia		DIRECCION	INFORMACIONES	PROXIMO CH
Total	Parcial			
0,000	0,000	92 	38.528733,-0.507631 SALIDA ASISTENCIA	55,100
0,050	0,050	93 	POR CARRER FELIU 	55,050
0,280	0,230	94 	POR CARRER FELIU	54,820
0,440	0,160	95 	POR CARRER BERNAT 	54,660
0,680	0,240	96 	CV800 DIRECCION AP-7	54,420
2,300	1,620	97 	DIRECCION A-70	52,800

10° RALLYE CIUTAT DE XIXONA ROAD BOOK		Sección 3 Etapa 1		
ASISTENCIA XIXONA	TC - 5-7 RELLEU	Distancia	Tiempo	Promedio
		55,100	1:00	55,10

Distancia		DIRECCION	INFORMACIONES	PROXIMO CH
Total	Parcial			
2,600	0,300	98 	DIRECCION A-70 Atención! Carretera en obras	52,500
12,100	9,500	99 	DIRECCION A-70 	43,000
12,800	0,700	100 	DIRECCION A-70 	42,300
14,900	2,100	101 	 	40,200
15,700	0,800	102 	Direccion A-70 Valencia 	39,400
16,700	1,000	103 	INCORPORACION A-70	38,400

10º RALLYE CIUTAT DE XIXONA ROAD BOOK			Sección 3 Etapa 1		
ASISTENCIA XIXONA		TC - 5-7 RELLEU	Distancia	Tiempo	Promedio
			55,100	1:00	55,10
Distancia		DIRECCION	INFORMACIONES	PROXIMO CH	
Total	Parcial				
37,200	20,500	104 	SALIDA 658 LA VILA JOIOSA 	17,900	
37,900	0,700	105 	DIRECCION CV770 SELLA 	17,200	
47,000	9,100	106 	DIRECCION CV775 RELLEU 	8,100	
52,400	5,400	107 	DIRECCION RELLEU	2,700	
53,000	0,600	108 	Ojo! Travesía	2,100	
53,300	0,300	109 	SEGUIR POR CV-778 	1,800	

10° RALLYE CIUTAT DE XIXONA ROAD BOOK		Sección 3 Etapa 1				
ASISTENCIA XIXONA		TC - 5-7 RELLEU		Distancia	Tiempo	Promedio
				55,100	1:00	55,10
Distancia		DIRECCION	INFORMACIONES	PROXIMO CH		
Total	Parcial					
54,900	1,600	110 		0,200		
55,100	0,200	111 	38.592638, -0.317016 	0,000		

CH TC-5 RELLEU



SALIDA TC-5
RELLEU

Distancia

Tiempo

Promedio

SALIDA TC-5



CONTROL HORARIO TC-5



META TC-5 RELLEU



STOP TC-5 RELLEU

Distancia

Tiempo

Promedio

STOP TC-5



META TC-5

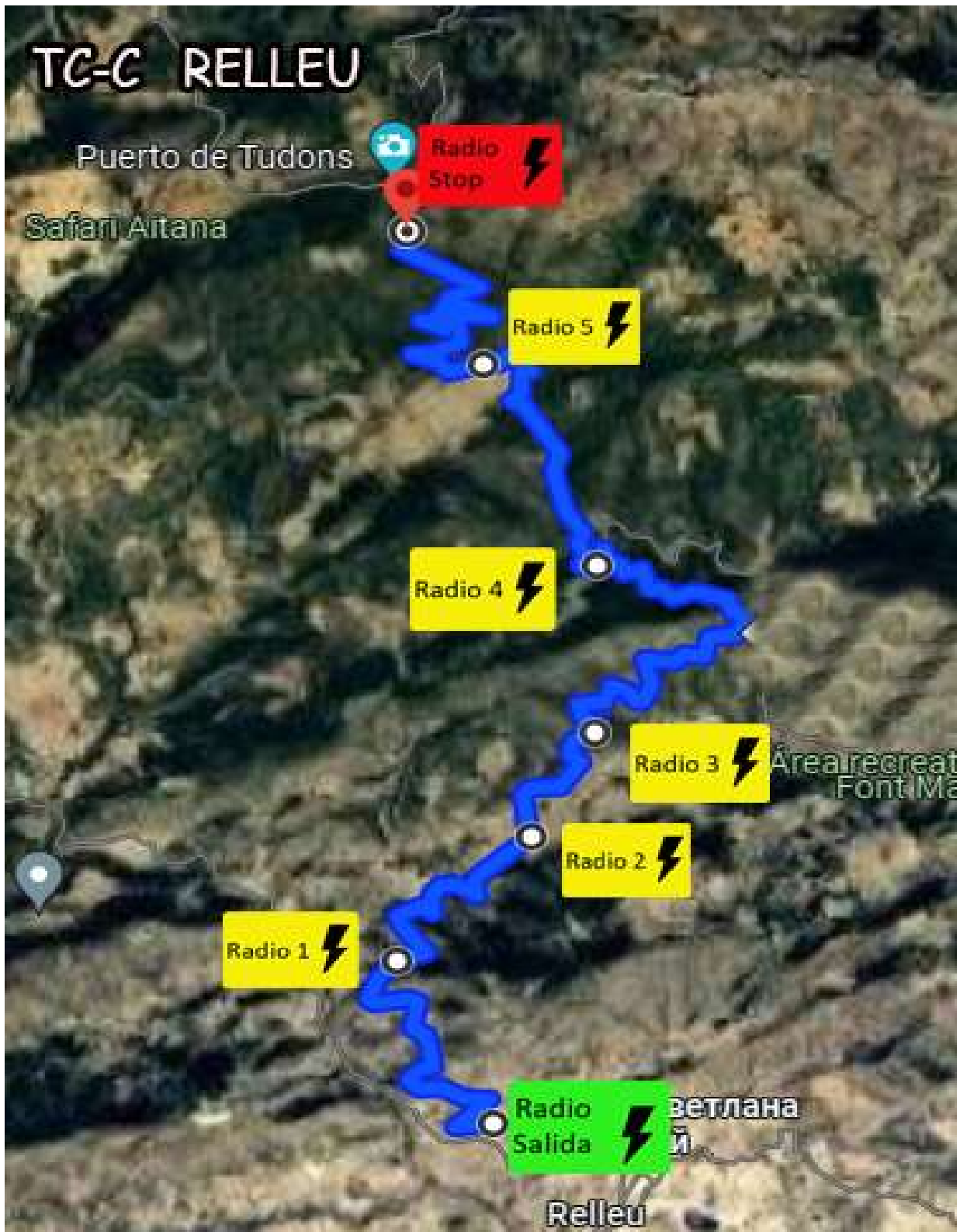


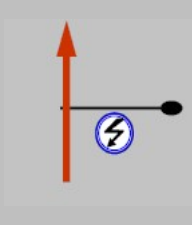

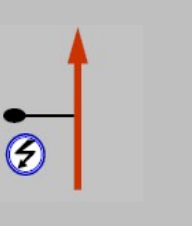
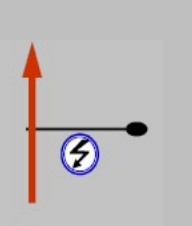
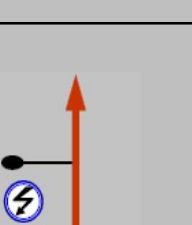
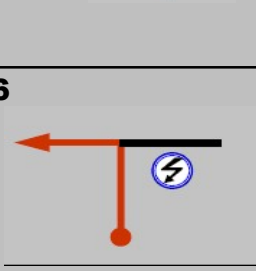
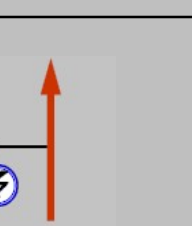
TC-5 RELLEU



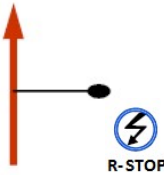






Distancia



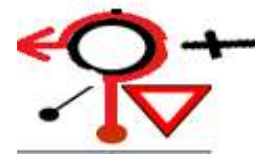

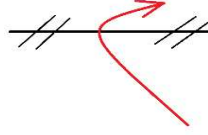
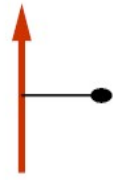

Tiempo

Promedio



10º RALLYE CIUTAT DE XIXONA ROAD BOOK		Sección 3 Etapa 1			
TC- 5 RELLEU		➔ TC-6 ABIO-XIXONA	Distancia	Tiempo	Promedio
			39,700	0:52	45,81
Distancia		DIRECCION	INFORMACIONES	PROXIMO CH	
Total	Parcial				
0,000	0,000	112 	38.593019, -0.317887 	39,700	
2,400	2,400	113 	38.602981, -0.324560 R-1	37,300	
4,200	1,800	114 	38.610514, -0.315144 R-2	35,500	
5,300	1,100	115 	38.616859, -0.310688 R-3	34,400	
8,700	3,400	116 	38.627118, -0.310667 R-4 CRUCE CON CV-770	31,000	
10,800	2,100	117 	38.639396, -0.318550 R-5 SEGUIR POR CV-770	28,900	

10° RALLYE CIUTAT DE XIXONA ROAD BOOK		Sección 3 Etapa 1			
TC- 5 RELLEU		➔ TC-6 ABIO-XIXONA	Distancia	Tiempo	Promedio
			39,700	0:52	45,81
Distancia		DIRECCION	INFORMACIONES	PROXIMO CH	
Total	Parcial				
13,800	3,000	118 	38.647501, -0.323878 	25,900	
14,000	0,200	119 	38.649187, -0.324541  STOP	25,700	
14,100	0,100	120 	DIRECCION CV-785 "Penáguila"	25,600	
15,400	1,300	121 	SEGUIR POR CV-785	24,300	
22,800	7,400	122 	SEGUIR POR CV-785	16,900	
27,400	4,600	123 	GIRAR HACIA CV-780  DIRECCION XIXONA	12,300	

10º RALLYE CIUTAT DE XIXONA ROAD BOOK		Sección 3 Etapa 1			
TC- 5 RELLEU		➡ TC-6 ABIO-XIXONA	Distancia	Tiempo	Promedio
			39,700	0:52	45,46
Distancia		DIRECCION	INFORMACIONES	PROXIMO CH	
Total	Parcial				
36,000	8,600	124 	DIRECCION RELLEU 	3,700	
36,300	0,300	125 	DERECCION RELLEU 	3,400	
37,700	1,400	126 	CAMINO SIN DENOMINACION !!OJO!! DETRÁS DE CV-782	2,000	
39,700	2,000	127 	38.588138, -0.420360 	0,000	

CH TC-6 ABIO-XIXONA



SALIDA TC-6 ABIO-XIXONA

Distancia

Tiempo

Promedio

SALIDA TC-6



CONTROL HORARIO TC-6



META TC-6 ABIO-XIXONA

CONTROL TC-6

ABIO-

Distancia

Tiempo

Promedio



XIXONA

STOP TC-6



META TC- 6



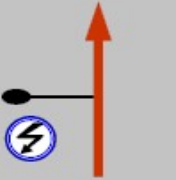

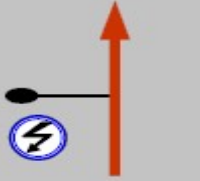

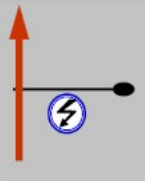

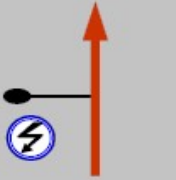

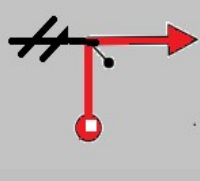


TC-6 ABIO-XIXONA

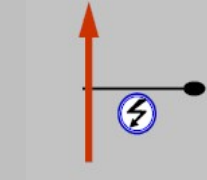

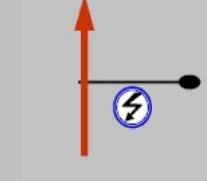



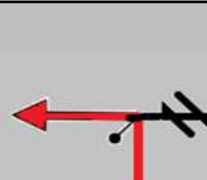



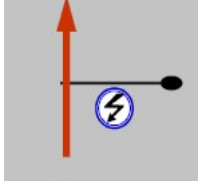


Distancia



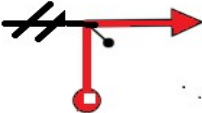

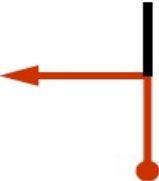





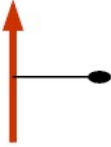


Tiempo

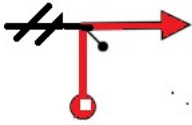



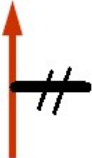
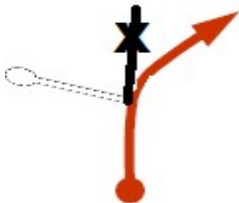


Promedio

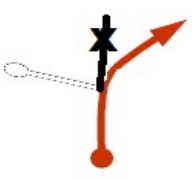










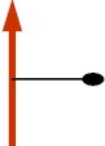

10º RALLYE CIUTAT DE XIXONA ROAD BOOK		Sección 3 Etapa 1		
TC- 6 ABIO-XIXONA ➡ REAGRUPAMIENTO XIXONA		Distancia	Tiempo	Promedio
		14,960	0:20	44,88
Distancia		DIRECCION	INFORMACIONES	PROXIMO CH
Total	Parcial			
0,000	0,000	128 	38.587133, -0.420802 	14,960
0,850	0,850	129 	38.582637, -0.427583 	14,110
2,750	1,900	130 	38.576515, -0.439304  SEGUIR RECTO	12,210
4,950	2,200	131 	38.566524, -0.452144 	10,010
5,550	0,600	132 	Cruce derecha - CV-783	9,410
7,050	1,500	133 	38.562355, -0.465683 	7,910
			CRUCE IZQ CON CV-780	

10º RALLYE CIUTAT DE XIXONA		ROAD BOOK	Sección 3 Etapa 1		
TC- 6 ABIO-XIXONA ➡ REAGRUPAMIENTO XIXONA			Distancia	Tiempo	Promedio
			14,960	0:20	44,88
Distancia		DIRECCION	INFORMACIONES	PROXIMO CH	
Total	Parcial				
8,150	1,100	134 	38.561403,-0.471496 	6,810	
10,150	2,000	135 	38.552013,-0.489664 	4,810	
12,450	2,300	136 	38.554325, -0.506214  CAMINO SIN DENOMINACION	2,510	
13,900	1,450	137 	 Incorp. Antigua CV-800	1,060	
14,460	0,560	138 	38.542220, -0.503759 	0,500	
14,540	0,080	139 	38.541537, -0.503355  STOP 	0,420	

10º RALLYE CIUTAT DE XIXONA ROAD BOOK		Sección 3 Etapa 1		
TC- 6 ABIO-XIXONA ➡ REAGRUPAMIENTO XIXONA		Distancia	Tiempo	Promedio
		14,960	0:20	44,88
Distancia		DIRECCION	INFORMACIONES	PROXIMO CH
Total	Parcial			
14,570	0,030	140 		0,390
14,620	0,050	141 		0,340
14,630	0,010	142 	 CARRER FONT DE BUGAIA	0,330
14,690	0,060	143 		0,270
14,940	0,250	144 	 CARRER JOSEP MARIA SAMPER	0,020
14,960	0,020	145  	CONTROL HORARIO  REAGRUPAMIENTO	0,000

10º RALLYE CIUTAT DE XIXONA ROAD BOOK		Sección 3 Etapa 1		
REAGRUPAMIENTO ➔ ASISTENCIA XIXONA		Distancia	Tiempo	Promedio
		3,200	0:05	38,40
Distancia		DIRECCION	INFORMACIONES	PROXIMO CH
Total	Parcial			
0,000	0,000	146	Salida reagrupamiento	3,200
0,060	0,060	147 		3,140
0,120	0,060	148 	 Dirección Alicante	3,080
0,300	0,180	149 		2,900
0,700	0,400	150 	DIRECCION ALICANTE 	2,500
0,950	0,250	151 	INCORPORACION CV-800	2,250

10º RALLYE CIUTAT DE XIXONA ROAD BOOK		Sección 3 Etapa 1		
REAGRUPAMIENTO ➡ ASISTENCIA XIXONA		Distancia	Tiempo	Promedio
		3,200	0:05	38,4
Distancia		DIRECCION	INFORMACIONES	PROXIMO CH
Total	Parcial			
2,200	1,250	152 	DIRECCION XIXONA (SUD) 	1,000
2,400	0,200	153 		0,800
2,550	0,150	154 	GASOLINERA 	0,650
2,800	0,250	155 	CARRER JOAN FUSTER	0,400
3,050	0,250	156 	CARRER JOAN FUSTER	0,150
3,120	0,070	157 	CARRER JOAN FUSTER	0,080

10º RALLYE CIUTAT DE XIXONA ROAD BOOK		Sección 3 Etapa 1		
REAGRUPAMIENTO ➡ ASISTENCIA XIXONA		Distancia	Tiempo	Promedio
		3,200	0:05	38,4
Distancia		DIRECCION	INFORMACIONES	PROXIMO TC
Total	Parcial			
3,200	0,080	158 	CONTROL HORARIO 	0,000

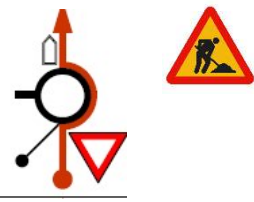













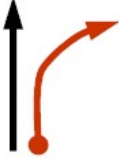
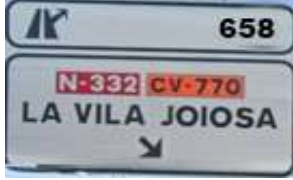


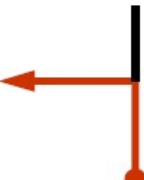


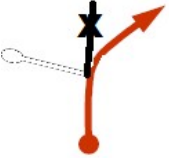
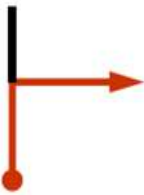

1º ETAPA


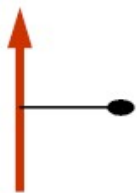

4ª SECCION

10º RALLYE CIUTAT DE XIXONA		ROAD BOOK		Sección 4 Etapa 1		
ASISTENCIA XIXONA		TC - 7 RELLEU		Distancia	Tiempo	Promedio
				55,100	1:00	55,10
Distancia		DIRECCION	INFORMACIONES	PROXIMO CH		
Total	Parcial					
0,000	0,000	159 	38.528733,-0.507631 SALIDA ASISTENCIA	55,100		
0,050	0,050	160 	POR CARRER FELIU 	55,050		
0,280	0,230	161 	POR CARRER FELIU	54,820		
0,440	0,160	162 	POR CARRER BERNAT 	54,660		
0,680	0,240	163 	CV800 DIRECCION AP-7	54,420		
2,300	1,620	164 	DIRECCION A-70	52,800		

10° RALLYE CIUTAT DE XIXONA ROAD BOOK		Sección 4 Etapa 1		
ASISTENCIA XIXONA	TC -7 RELLEU	Distancia	Tiempo	Promedio
		55,100	1:00	55,10

Distancia		DIRECCION	INFORMACIONES	PROXIMO CH
Total	Parcial			
2,600	0,300	165 	Atención! Carretera en obras	52,500
			DIRECCION A-70 	
12,100	9,500	166 	DIRECCION A-70	43,000
				
12,800	0,700	167 	DIRECCION A-70	42,300
				
14,900	2,100	168 	 	40,200
				
15,700	0,800		Direccion A-70 Valencia	39,400
				
16,700	1,000	170	INCORPORACION A-70	38,400

10º RALLYE CIUTAT DE XIXONA ROAD BOOK		Sección 4 Etapa 1				
ASISTENCIA XIXONA ➡		TC - 7 RELLEU		Distancia	Tiempo	Promedio
				55,100	1:00	55,10
Distancia		DIRECCION	INFORMACIONES	PROXIMO CH		
Total	Parcial					
37,200	20,500	171 		17,900		
			SALIDA 658 LA VILA JOIOSA			
37,900	0,700	172 		17,200		
			DIRECCION CV770 SELLA			
47,000	9,100	173 		8,100		
			DIRECCION CV775 RELLEU			
52,400	5,400	174 		2,700		
			DIRECCION RELLEU			
53,000	0,600	175 	Ojo! Travesía	2,100		
53,300	0,300	176 		1,800		
			SEGUIR POR CV-778			

10° RALLYE CIUTAT DE XIXONA ROAD BOOK		Sección 4 Etapa 1				
ASISTENCIA XIXONA		TC - 7 RELLEU		Distancia	Tiempo	Promedio
				55,100	1:00	55,10
Distancia		DIRECCION	INFORMACIONES	PROXIMO CH		
Total	Parcial					
54,900	1,600	177 		0,200		
55,100	0,200	178 	38.592638, -0.317016 	0,000		

CH TC-7 RELLEU



SALIDA TC-7
RELLEU

Distancia


Tiempo

Promedio

SALIDA TC-7



CONTROL HORARIO TC-7



META TC-7 RELLEU



STOP TC-7 RELLEU

Distancia

Tiempo

Promedio

STOP TC-5



META TC-7



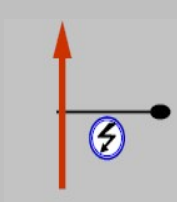

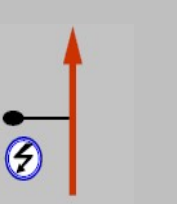
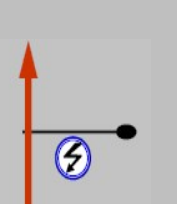
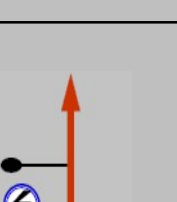
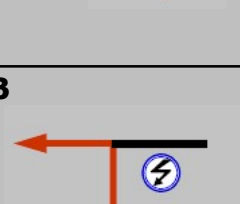

TC-7 RELLEU

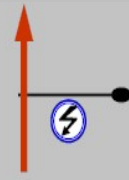

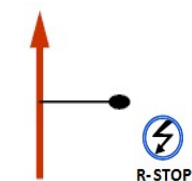






Distancia





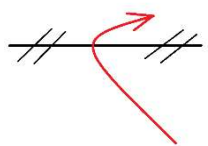
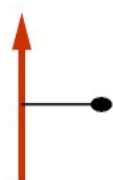

Tiempo

Promedio



10º RALLYE CIUTAT DE XIXONA ROAD BOOK		Sección 4 Etapa 1			
TC- 7 RELLEU		➔ TC-8 ABIO-XIXONA	Distancia	Tiempo	Promedio
			39,700	0:52	45,81
Distancia		DIRECCION	INFORMACIONES	PROXIMO CH	
Total	Parcial				
0,000	0,000	179 	38.593019, -0.317887 	39,700	
2,400	2,400	180 	38.602981, -0.324560 R-1	37,300	
4,200	1,800	181 	38.610514, -0.315144 R-2	35,500	
5,300	1,100	182 	38.616859, -0.310688 R-3	34,400	
8,700	3,400	183 	38.627118, -0.310667 R-4 CRUCE CON CV-770	31,000	
10,800	2,100	184 	38.639396, -0.318550 R-5 SEGUIR POR CV-770	28,900	

10º RALLYE CIUTAT DE XIXONA ROAD BOOK		Sección 4 Etapa 1			
TC- 7 RELLEU		➔ TC-8 ABIO-XIXONA	Distancia	Tiempo	Promedio
			39,700	0:52	45,81
Distancia		DIRECCION	INFORMACIONES	PROXIMO CH	
Total	Parcial				
13,800	3,000	185 	38.647501, -0.323878 	25,900	
14,000	0,200	186 	38.649187, -0.324541  STOP	25,700	
14,100	0,100	187 	DIRECCION CV-785 "Penáguila"	25,600	
15,400	1,300	188 	SEGUIR POR CV-785	24,300	
22,800	7,400	189 	SEGUIR POR CV-785	16,900	
27,400	4,600	190 	GIRAR HACIA CV-780  DIRECCION XIXONA	12,300	

10º RALLYE CIUTAT DE XIXONA ROAD BOOK		Sección 4 Etapa 1			
TC- 7 RELLEU		➡ TC-8 ABIO-XIXONA	Distancia	Tiempo	Promedio
			39,700	0:52	45,46
Distancia		DIRECCION	INFORMACIONES	PROXIMO CH	
Total	Parcial				
36,000	8,600	191 	DIRECCION RELLEU 	3,700	
36,300	0,300	192 	DERECCION RELLEU 	3,400	
37,700	1,400	193 	CAMINO SIN DENOMINACION !!OJO!! DETRÁS DE CV-782	2,000	
39,700	2,000	194 	38.588138, -0.420360 	0,000	

CH TC-8 ABIO-XIXONA



SALIDA TC-8

XIXONA

ABIO-

Distancia

Tiempo

Promedio

SALIDA TC-8



CONTROL HORARIO TC-8



META TC-8 ABIO-XIXONA

STOP TC-8 ABIO-XIXONA



Distancia

Tiempo

Promedio

STOP TC-8



META TC- 8



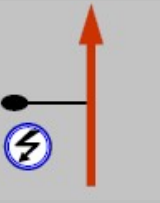

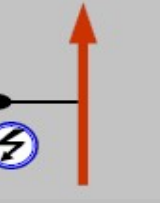
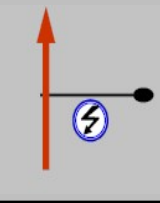
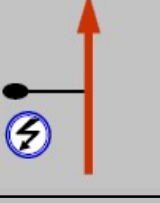
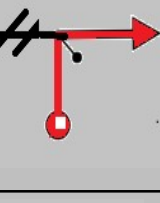
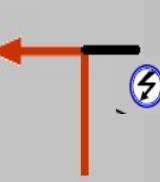
TC-8 ABIO-XIXONA

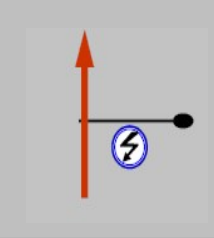

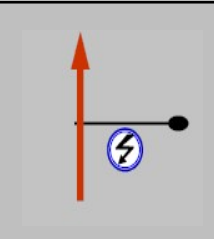

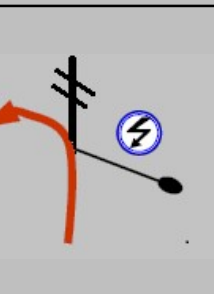

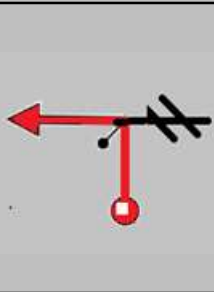

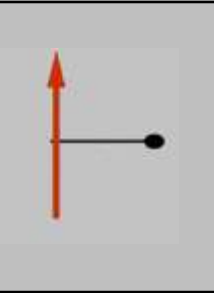

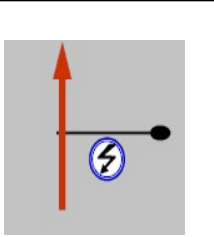


Distancia

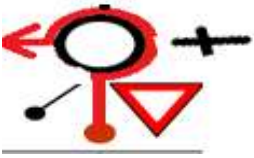

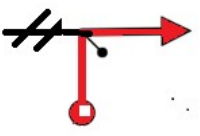

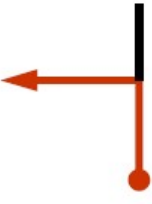





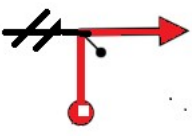

Tiempo

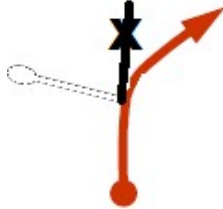


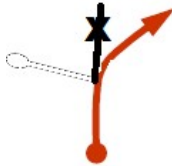






Promedio



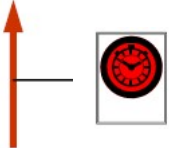







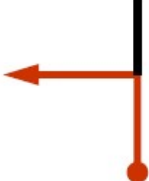
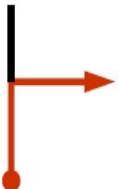

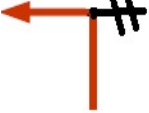



10º RALLYE CIUTAT DE XIXONA ROAD BOOK		Sección 4 Etapa 1			
TC- 8 ABIO-XIXONA		➔ ASISTENCIA XIXONA	Distancia	Tiempo	Promedio
			17,960	0:24	44,9
Distancia		DIRECCION	INFORMACIONES	PROXIMO CH	
Total	Parcial				
0,000	0,000	195 	38.587133, -0.420802 	17,960	
0,850	0,850	196 	38.582637, -0.427583 R-1	17,110	
2,750	1,900	197 	38.576515, -0.439304 R-2 SEGUIR RECTO	15,210	
4,950	2,200	198 	38.566524, -0.452144 R-3	13,010	
5,550	0,600	199 	Cruce derecha - CV-783	12,410	
7,050	1,500	200 	38.562355, -0.465683 R-4 CRUCE IZQ CON CV-780	10,910	

10º RALLYE CIUTAT DE XIXONA ROAD BOOK		Sección 4 Etapa 1			
TC- 8 ABIO-XIXONA		➔ ASISTENCIA XIXONA	Distancia	Tiempo	Promedio
			17,960	0:24	44,9
Distancia		DIRECCION	INFORMACIONES	PROXIMO CH	
Total	Parcial				
8,150	1,100	201 	38.561403,-0.471496 	9,810	
10,150	2,000	202 	38.552013,-0.489664 	7,810	
12,450	2,300	203 	38.554325, -0.506214  CAMINO SIN DENOMINACION	5,510	
13,900	1,450	204 	 Incorp. Antigua CV-800	4,060	
14,460	0,560	205 	38.542220, -0.503759 	3,500	
14,540	0,080	206 	38.541537, -0.503355  STOP 	3,420	

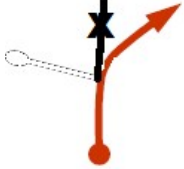






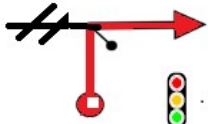

10º RALLYE CIUTAT DE XIXONA ROAD BOOK		Sección 4 Etapa 1		
TC- 8 ABIO-XIXONA ➡ ASISTENCIA XIXONA		Distancia	Tiempo	Promedio
		17,960	0:24	44,9
Distancia		DIRECCION	INFORMACIONES	PROXIMO CH
Total	Parcial			
14,570	0,030	207 		3,390
14,620	0,050	208 		3,340
14,630	0,010	209 	 CARRER FONT DE BUGAIA	3,330
14,690	0,060	210 		3,270
14,940	0,250	211 		3,020
15,060	0,120	212 		2,900

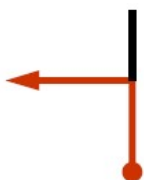

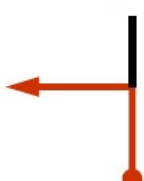
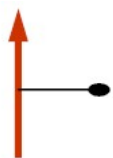

10º RALLYE CIUTAT DE XIXONA ROAD BOOK		Sección 4 Etapa 1		
TC- 8 ABIO-XIXONA ➡ ASISTENCIA XIXONA		Distancia	Tiempo	Promedio
		17,960	0:24	44,9
Distancia		DIRECCION	INFORMACIONES	PROXIMO CH
Total	Parcial			
15,460	0,400	213 	DIRECCION ALICANTE 	2,500
15,700	0,240	214 	INCOPORACION CV-800	2,260
17,050	1,350	215 	DIRECCION XIXONA SUD 	0,910
17,180	0,130	216 	DIRECCION CENTRE URBA 	0,780
17,320	0,140	217 	GASOLINERA 	0,640
17,540	0,220	218 	POR AVENIDA JOAN FUSTER	0,420

10º RALLYE CIUTAT DE XIXONA ROAD BOOK		Sección 4 Etapa 1		
TC- 8 ABIO-XIXONA ➡ ASISTENCIA XIXONA		Distancia	Tiempo	Promedio
		17,960	0:24	44,9
Distancia		DIRECCION	INFORMACIONES	PROXIMO CH
Total	Parcial			
17,800	0,260	219 	POR AVENIDA JOAN FUSTER	0,160
17,880	0,080	220 	POR AVENIDA JOAN FUSTER	0,080
17,960	0,080	221 	CONTROL HORARIO 	0,000


10° RALLYE CIUTAT DE XIXONA ROAD BOOK		Sección 4 Etapa 1		
ASISTENCIA XIXONA →		PODIUM FINAL		
		Distancia	Tiempo	Promedio
		4,400	0:07	37,31
Distancia		DIRECCION	INFORMACIONES	PROXIMO CH
Total	Parcial			
0,000	0,000	222 	38.528662, -0.507738  SALIDA ASISTENCIA	4,400
0,050	0,050	223 	POR CARRER FELIU 	4,350
0,280	0,230	224 	POR CARRER FELIU	4,120
0,440	0,160	225 	POR CARRER BERNAT 	3,960
0,670	0,230	226 	CV800  DIRECCION XIXONA	3,730
1,020	0,350	227 		3,380

10º RALLYE CIUTAT DE XIXONA ROAD BOOK		Sección 4 Etapa 1		
ASISTENCIA XIXONA	PODIUM FINAL	Distancia	Tiempo	Promedio
		4,400	0:07	37,31

Distancia		DIRECCION	INFORMACIONES	PROXIMO CH
Total	Parcial			
2,600	1,580	228 	DIRECCION XIXONA 	1,800
3,400	0,800	229 		1,000
3,640	0,240	230 		0,760
3,730	0,090	231 		0,670
3,800	0,070	232 	CARRER D'ALCOI	0,600
4,120	0,320	233 	C/MARCEL MIRA  DIRECCION TIBI	0,280

10º RALLYE CIUTAT DE XIXONA		ROAD BOOK		Sección 4 Etapa 1		
ASISTENCIA XIXONA		→		PODIUM FINAL		
		Distancia		Tiempo		Promedio
		4,400		0:07		37,31
Distancia		DIRECCION		INFORMACIONES		PROXIMO CH
Total	Parcial					
4,320	0,200	234			0,080	
4,350	0,030	235		AVENIDA CONSTITUCION	0,050	
4,400	0,050	236		 FIN DEL RALLYE	0,000	

OK



10º RALLYE CIUTAT DE XIXONA



**A/A. DIRECTOR DE CARRERA
COMISARIOS DEPORTIVOS.**

D.,
Concursante del Equipoparticipante N°, con licencia

EXPONE:

**Que durante el desarrollo de la prueba, el vehículo participante
ha quedado fuera de la competición, por lo que,**

SOLICITA:

**En virtud de lo dispuesto en el artículo 8.5 del Reglamento Particular,
reincorporar el equipo al Rallye en la siguiente Sección.**

Jijona ,....., de, de 2024.

Fdo. / D.:

Telf. Contacto:

Recibi: (hora: _____) Fdo: _____ NºLicencia: _____
--

Autorizado por Dirección de Carrera :

HORA LIMITE DE INCORPORACION EN C.H. _____

